



Le Cotentin

PANORAMA ÉCONOMIQUE 2023



SOMMAIRE

Le Cotentin en résumé	p.6	Économie > <i>Artisanat</i>	p.25
Le Cotentin en images	p.7	Économie > <i>Commerce</i>	p.26
Le Cotentin en Normandie	p.8	Services > <i>Focus tourisme</i>	p.28
Le Cotentin par pôle	p.9	Social > <i>Économie sociale et solidaire</i>	p.30
Territoire > <i>Cadre de vie</i>	p.10	Économie > <i>Industrie</i>	p.32
Territoire > <i>Santé</i>	p.11	Économie > <i>Export en Cotentin</i>	p.34
Territoire > <i>Infrastructures et mobilité</i>	p.12	Innovation > <i>Savoir-faire</i>	p.35
Territoire > <i>Transport maritime</i>	p.13	Énergie > <i>Filière nucléaire</i>	p.36
Population > <i>Un territoire de poids</i>	p.14	Énergie > <i>Le mix énergétique du Cotentin</i>	p.37
Population > <i>Structure</i>	p.15	Économie maritime > <i>Plaisance et nautisme</i>	p.38
Population > <i>Conditions de vie</i>	p.17	Économie maritime > <i>Pêche</i>	p.39
Économie > <i>Emploi</i>	p.18	Économie maritime > <i>Croisière</i>	p.40
Économie > <i>Marché de l'emploi</i>	p.19	Économie maritime > <i>Construction navale</i>	p.41
Économie > <i>Entreprises</i>	p.20	Formation > <i>Enseignement supérieur</i>	p.42
Économie > <i>Création d'entreprises</i>	p.21	Recherche	p.43
Économie > <i>Agriculture</i>	p.22	Accueil des entreprises > <i>Zones d'activité</i>	p.44
Économie > <i>Agro-alimentaire</i>	p.23	Accueil des entreprises > <i>Immobilier d'entreprise</i>	p.45
Économie > <i>Construction</i>	p.24	Contact	p.46

1 440 km²

220 km de côtes

4^{ème} agglomération de Normandie

180 000 habitants

Plus de 2 200 étudiants

129 communes

41 zones d'activité

Plaisance
plus de 4 265 places disponibles

Plaisance Cherbourg,
1^{ère} marina de la façade Manche

Pêche
Cherbourg, 3^{ème} port normand

1 241 créations en 2020

13 000 établissements

66 143 emplois salariés
(2018)

Éditorial

Surnommée la presqu'île Normande, le Cotentin est un concentré de Normandie avec ses 220 km de côtes et son bocage vallonné. Traditionnellement marqué par la culture de la mer et l'agriculture, ce territoire est le berceau de l'industrie nucléaire mais aussi des énergies renouvelables. Bénéficiant de la présence de grandes entreprises industrielles mais aussi d'un important vivier de sous-traitants favorisant son dynamisme économique, le Cotentin est un des rares territoires proches du plein emploi.

Ce panorama économique, élaboré conjointement entre l'Agglomération du Cotentin et la CCI Ouest Normandie, offre un outil synthétique et visuel sur les atouts de notre territoire regroupant 129 communes.

En mettant en commun nos connaissances et nos compétences, nous avons réalisé un document présentant les nombreux atouts du Cotentin. Ce support, nous l'espérons, sera un outil précieux dans les prises de décisions des acteurs économiques.

Nous vous en souhaitons une très bonne lecture.

David MARGUERITTE
Président
de l'Agglomération
du Cotentin

Benoît ARRIVÉ
Vice-Président
de l'Agglomération du Cotentin
Maire de Cherbourg-en-Cotentin

Daniel DUFEU
Président
de la Chambre de Commerce
et d'Industrie Ouest Normandie

Karine PHILIPPINE
Présidente
de la Délégation
Cherbourg-Cotentin

Le Cotentin en résumé et en images

Issue de la fusion de 9 communautés de communes (Douve et Divette, Les Pieux, Côte des Isles, Vallée de l'Ouve, Cœur Cotentin, Montebourg, Val de Saire, Saint-Pierre-Église et La Saire) et de 2 communes nouvelles (Cherbourg-en-Cotentin et La Hague), l'Agglomération du Cotentin est la 3^{ème} plus vaste collectivité de France avec ses 129 communes et ses 180 000 habitants. Elle est aussi le 4^{ème} pôle économique de Normandie.

Avec ses 220 km de côtes et ses 1440 km², le Cotentin est une terre bleue marquée par 4 types de ports (militaire, commerce, pêche et plaisance), un pôle urbain de 80 000 habitants, et d'un hinterland où la production maritime et la production agricole et maraîchère s'entremêlent.

De grandes entreprises s'y sont implantées et y ont développé une forte culture industrielle, dans les secteurs de l'énergie avec notamment Orano, EDF, LM WIND POWER, de la construction navale avec NAVAL GROUP, CMN ou encore, de l'agroalimentaire avec Les Maîtres Laitiers du Cotentin.

6 Grands Donneurs d'Ordre concourent ainsi au rayonnement économique du Cotentin et autour desquels gravite un tissu important de sous-traitants, experts en ingénierie, en levage, en soudure-tuyauterie-chaudronnerie, en sécurité industrielle, etc.

Le territoire compte désormais plus de 66 000 emplois salariés, dont près d'un quart dans l'industrie.

Le Cotentin, c'est aussi et par là même une terre de savoir-faire en matière de conduite de grands chantiers industriels. Une expérience que le territoire a su mettre en œuvre dans le domaine de la préparation et de la montée en compétences via notamment, sa Maison de l'Emploi et de la Formation.

Un Pôle d'excellence soudage (HEFAIS) a vu le jour, issu de la volonté des grands industriels et des collectivités territoriales de faire indéniablement du Cotentin, une terre d'exception industrielle.

À côté de cela, d'autres belles entreprises travaillent au quotidien dans des secteurs d'activités variés, mais liés aux caractéristiques du territoire comme par exemple, celui de la plaisance (Grand Large Yachting, Facnor, AxeSail...), ou encore, celui des produits de la mer (Saumons de France, Filpromer, Océalliance...).

À cela s'ajoute un secteur artisanal et commercial très actif, un tourisme en constante progression et une économie sociale et solidaire investie. Cette somme de compétences concourt à diversifier le tissu économique du Cotentin et à le rendre toujours et encore plus dynamique, riche et attractif tant en matière d'emploi et de compétences, qu'en matière de qualité de vie.



Paroles de dirigeants



David LE HIR
Directeur de la Centrale Nucléaire de Flamanville 1&2

« EDF Flamanville a pu s'implanter et se développer dans le Cotentin grâce à la tradition industrielle de ce territoire. Aujourd'hui, EDF peut s'appuyer sur un réseau solide de PME et bénéficier ainsi, d'un écosystème technique et socio-économique performant.

En outre, elle peut compter sur les atouts d'un territoire dynamique pour proposer à ses salariés une qualité de vie exceptionnelle. »



Jean-Christophe VARIN
Directeur-adjoint du site Orano La Hague

« Le Cotentin est un territoire d'expertise industrielle dans différents domaines dont celui du nucléaire, qui a su développer autour de grandes entreprises, un tissu de PME innovantes à forte technicité et valeur ajoutée. Orano, par ses achats de fournitures et de prestations

en Normandie et dans la Manche tout particulièrement, contribue chaque année, pour près d'un demi-milliard d'Euros, à la vie de ces entreprises locales. C'est un choix techno-économique mais aussi sociétal car toute entreprise a besoin, pour se développer, d'un territoire économique dynamique. C'est aussi pour Orano, une question de responsabilité sociétale, conformément à nos engagements ».



Stephan CONSTANCE
Président de Grand Large Yachting

« En 2002, nous avons fait le tour du littoral français pour choisir l'implantation du chantier de construction de voiliers Allures Yachting que nous étions en train de créer. C'est dans la Cotentin, à Cherbourg, que nous avons trouvé les meilleures conditions : bassin d'emploi,

savoir-faire, infrastructures portuaires et implication des collectivités territoriales.

À partir de ce premier chantier s'est développé le groupe Grand Large Yachting qui est aujourd'hui le groupe leader sur le marché des voiliers de grande croisière avec un effectif de plus 750 personnes. »

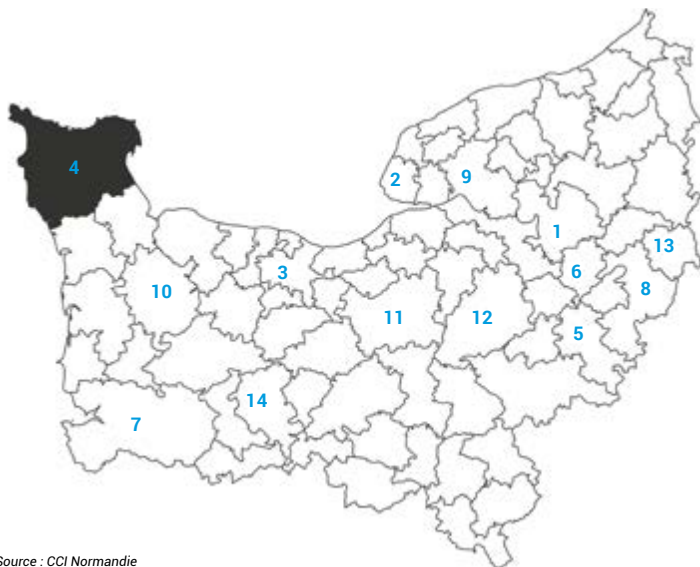


Jean TAVERNIER
Responsable RSE des Maîtres Laitiers du Cotentin

« Comme son nom l'indique, la coopérative Les Maîtres Laitiers du Cotentin est née dans le nord de la Manche, pour valoriser le lait de ses éleveurs. Le Groupe a grandi dans toute la France, via son réseau de distribution en restauration, France Frais.

Ces dernières années, la Coopérative a affirmé sa spécificité en développant le lait de pâturage non OGM et, en 2022, en lançant les premiers produits laitiers frais au lait certifié Fairtrade Max Havelaar. Aujourd'hui, Les Maîtres Laitiers du Cotentin constituent un circuit court entre les producteurs laitiers de la Manche et le monde de la restauration. Et cela est unique à l'échelle de la France et c'est né dans le Cotentin ! »

Le Cotentin en Normandie



Source : CCI Normandie

Les intercommunalités de plus de 50 000 habitants (01.01.2019)

1. Métropole Rouen Normandie 71 communes 663,8 km ² 492 681 habitants	8. Seine Normandie Agglo 61 communes 696,6 km ² 82 564 habitants
2..Le Havre Seine Métropole 54 communes 495,8 km ² 268 912 habitants	9. Caux Seine Agglo 50 communes 574,3 km ² 77 906 habitants
3. CU Caen La Mer Normandie 48 communes 326,9 km ² 268 470 habitants	10. Saint-Lô Agglo 61 communes 819,9 km ² 75 972habitants
4. CA du Cotentin 129 communes 1439,4 km ² 179 484 habitants	11. CA Lisieux Normandie 53 communes 951,6 km ² 73 740 habitants
5. CA Evreux Portes de Normandie 74 communes 659,3 km ² 110 023 habitants	12. Intercom Bemay Terres de Normandie 75 communes 923,12 km ² 55 048 habitants
6.CA Seine Eure 60 communes 543,7 km ² 103 330 habitants	13. CC Inter-Caux-Vexin 64 communes 543,3 km ² 55 020 habitants
7. CA Mont Saint Michel Normandie 95 communes 1543,9 km ² 87 773 habitants	14. Flers Agglo 42 communes 567,7 km ² 53 786 habitants

* CA = Communauté d'agglomération
 CC = Communauté de communes
 CU = Communauté urbaine

Le Cotentin par pôle

Population par pôle de proximité

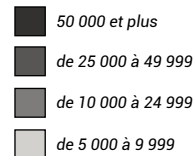
		Établissements 2020	Emplois salariés privés 2020
Commune	Cherbourg-en-Cotentin	4 671	25 927
Commune	La Hague	840	7 469
Pôle de proximité	Coeur de Cotentin	2 068	4 192
Pôle de proximité	Les Pieux	975	2 900
Pôle de proximité	Val de Saire	1 009	1 020
Pôle de proximité	Saint-Pierre-Eglise	670	282
Pôle de proximité	Douve Divette	532	1 260
Pôle de proximité	Côte des Isles	896	938
Pôle de proximité	Montebourg	601	743
Pôle de proximité	Vallée de l'Ouve	577	541
Pôle de proximité	La Saire	159	101
Ensemble		12 998	45 373

Source INSEE 2018, 2020 - URSSAF 2020

Répartition de la population par pôle en 2018



Répartition de la population par pôle en 2018



Source : INSEE 2018

Chiffres clés

129 communes - 9 pôles de proximité

4^{ème} agglomération de Normandie

1^{ère} agglomération de la Manche

12 998 établissements en 2020 dont 36% sur Cherbourg-en-Cotentin

Territoire > Cadre de vie

Une réelle qualité de vie

Contrairement à sa réputation liée « Aux parapluies de Cherbourg », Cherbourg-en-Cotentin enregistre en moyenne deux fois moins de précipitations que Biarritz.

Ensoleillement

Seuls **10 jours d'ensoleillement nous séparent de Nantes et 6 jours de Paris. Cherbourg-en-Cotentin possède une excellente qualité de l'air** selon Atmo Normandie. En 2019, **317 jours** ont été enregistrés avec un **indice ATMO bon voire très bon**.

Sécurité

Cherbourg et le département de la Manche affichent des taux de criminalité parmi les plus bas de France. En 2019, le département de la Manche enregistre l'un des taux de cambriolage les plus bas.

Évènements

- **La Biennale du 9^{ème} art** s'est engagée dans une démarche novatrice : présenter au public des artistes majeurs de la bande dessinée à travers de grandes expositions thématiques
- **Femmes dans la ville** : Festival sur la place des femmes dans la société
- **Presqu'île en Fleurs** : Expo-vente de plantes et végétaux, organisée tous les deux ans
- **Les Art'zimutés** : Festival pluridisciplinaire (musiques actuelles, cirque, arts plastiques, développement durable)
- **Les Traversées de Tatihou**
- **Évènements nautiques** (notamment la Fastnet Race, le Tour de France à la voile, la Drheam Cup...)

L'enseignement artistique

- Le Conservatoire de musique de Cherbourg-en-Cotentin
- L'École Supérieurs d'Arts et Médias de Caen/Cherbourg (Esam)
- Les ateliers artistiques : danse, théâtre, musique
- Les Écoles de musique (Les Pieux, La Hague, Valognes, Bricquebec-en-Cotentin)

Les équipements culturels

Le Cotentin : un territoire riche de paysages, de terroirs et qui possède un patrimoine varié et préservé.

LE QUASAR à Cherbourg-en-Cotentin regroupe 5 équipements culturels :

- **Le Trident** : la Scène nationale de Cherbourg-en-Cotentin offre une programmation culturelle très diversifiée sur 3 sites
- **L'Artothèque** : un service de prêt d'œuvres d'art et d'animations
- La **Bibliothèque Jacques Prévert**
- Le **Musée d'art Thomas Henry** : 3^{ème} musée des beaux-arts de Normandie
- Le **Circuit** : musiques actuelles

Un réseau de bibliothèques, médiathèques, ludothèques sur l'ensemble du Cotentin.

D'autres équipements sont dédiés à la vulgarisation scientifique, la culture et/ou l'art :

- **La Cité de la Mer** : Monument préféré des Français 2022, dédié à la connaissance de l'Océan et à l'épopée de l'homme sous la Mer
- **Le Planétarium Ludiver**
- **Le Point du jour** : un centre d'art tourné vers la photographie
- **La Brèche**, pôle national des arts du cirque de Normandie
- Des espaces culturels : Les Pieux, La Hague

Une offre sportive de qualité

- **7 piscines**
- **3 golfs** dont 2 de 18 trous
- **2 stades hippiques, 1 hippodrome**
- **1 circuit de karting**
- nombreux complexes de tennis, badminton...

Et des activités aériennes :

- **1 centre de vol à voile**
- **1 école de parapente et deltaplane**
- **1 aéroclub**
- **sauts en parachute**

D'autres projets sont en cours, notamment la création d'un Palais des sports à Chantereyne.

Chiffres clés

Le Centre Hospitalier Public du Cotentin (CHPC) permet d'offrir un large éventail de soins grâce à des équipes pluridisciplinaires et des équipements performants.

920 lits

241 médecins

2 167 employés (personnel non médical)

Le Centre Hospitalier Public du Cotentin regroupe des services de court séjour :

- un service d'accueil et de traitement des urgences, doté d'un SMUR et d'une antenne médico-psychologique ;
- des services assurant de nombreuses spécialités médicales, chirurgicales et obstétriques disposant de consultations, d'explorations fonctionnelles, de blocs opératoires et de lits d'hospitalisation ;
- un service d'imagerie médicale, avec scanner et IRM, un accélérateur de particules, des laboratoires de biologie et d'anatomopathologie, une antenne de l'Établissement Français du Sang, un service de médecine physique et de réadaptation ;
- des services logistiques y sont également implantés.

Cette offre de soins est optimisée par des partenariats avec d'autres établissements de santé notamment la Polyclinique du Cotentin, SOS médecins assurant un service 24h/24.

Le Centre Hospitalier Public du Cotentin est un établissement public de santé.

Nombre de professionnels de santé libéraux pour 10 000 habitants

	CA Cotentin	Normandie	France
Médecins-généralistes	7,1	8,0	8,7
Chirurgiens-dentistes	2,7	3,5	5,3
Orthophonistes	2,3	2,3	3,1
Infirmiers	16,2	11,5	15,2
Masseurs-kinésithérapeutes	7,7	6,9	11,0
Sages-femmes	2,0	1,4	2,0

Source : ARS - C@rto Santé - 2020

De plus, sur le territoire du Cotentin, d'après les données de la CPAM (Caisse Primaire d'Assurance Maladie), on dénombre :

• 5 Pôles Santé Ambulatoire

Pôle de Santé Ouest Cotentin – Les Pieux
Pôle de Santé La Saire Médicale – Cherbourg-en-Cotentin
PSLA Marguerite Laisné de Vaudumont – Valognes
PSLA Côte des Isles – Barneville-Carteret
PSLA Douve et Divette – Martinvast

• 3 Maisons de Santé Pluriprofessionnelles

MSP de La Glacerie – Cherbourg-en-Cotentin
MSP de Bricquebec-en-Cotentin
Centre médical Laennec – Cherbourg-en-Cotentin

• **Des services de soins non programmés** : support aux médecins d'urgences et de proximité : CSNP Valognes CHPC et SOS Médecins, Cherbourg-en-Cotentin

• **1 centre de santé dentaire mutualiste** : Parc d'activités des Fourches, Cherbourg-en-Cotentin

• **1 centre de santé médical** : Centre de santé Brès-Croizat, Cherbourg-en-Cotentin

Territoire > Infrastructures et mobilité



Trafic journalier 2019



Des infrastructures de transport

Ouvert sur la mer, le territoire bénéficie d'un caractère maritime fort qui lui permet d'offrir une grande qualité de vie.

Construite au 18^{ème} siècle, la rade de Cherbourg-en-Cotentin est la plus grande rade artificielle du monde.

En voiture : à **3h30** de la région parisienne / à **2h00** de l'agglomération de Rennes / à **1h00** de Caen

En train : Cherbourg-Paris **3h15**

En bateau : Angleterre (Portsmouth, Poole), Irlande (Dublin, Rosselare), Îles anglo-normandes (Jersey, Guernesey, Aurigny, Serq)

Axes routiers

Un axe majeur et un maillage routier dense

La N 13 véritable « colonne vertébrale du Cotentin » permet de relier en 2 x 2 voies Cherbourg-en-Cotentin à Caen en 1 heure puis Paris via l'autoroute A 13. À partir de Carentan, la N 13 rejoint la N 174 qui établit la liaison avec l'autoroute des Estuaires, l'A 84.

Cap Cotentin

Le Cotentin propose une offre de mobilité complète avec des lignes régulières urbaines, des lignes d'autobus sur l'ensemble du territoire, 134 lignes scolaires, du transport à la demande...

Transport aérien



L'aéroport de Cherbourg - Maupertus, situé sur les communes de Maupertus-sur-Mer et de Gonneville, à 11 km à l'est de Cherbourg-en-Cotentin. Les destinations « soleil » (Europe du sud, Méditerranée) sont privilégiées au départ de l'aéroport grâce à des vols charters vacances. L'aéroport de Caen-Carpiquet, situé à 1h de route, propose une offre complémentaire avec des liaisons régulières vers Lyon, Marseille et la Corse.

Territoire > *Transport maritime*

Transport maritime

Positionné à l'entrée ouest de la Manche pour les liaisons avec la côte ouest de l'Angleterre et de l'Irlande, le terminal transmanche de Cherbourg-en-Cotentin dispose de conditions nautiques remarquables permettant l'accueil à toute heure et par tout temps de navires de dernière génération.

Les lignes quotidiennes existent avec Poole & Portsmouth (Brittany Ferries) pour le Royaume Uni, et avec Rosslare (Irish Ferries et Stena Line) pour l'Irlande avec des Escales le week-end vers Dublin (Irish Ferries).

Depuis 2018, le plus gros ferry du monde, le W.B Yeats de la compagnie Irish Ferries, assure des rotations entre Cherbourg et Dublin.



Chiffres clés

Le transmanche en 2022
(port de commerce de Cherbourg-en-Cotentin)

- **465 772** passagers
- **143 039** véhicules
- **81 891** poids lourds

(source : Ports de Normandie)

Les liaisons avec les îles anglo-normandes en 2019

- Diélette : **22 595** passagers
- Barneville-Carteret : **18 468** passagers

(source : Conseil Départemental de la Manche)



La compagnie maritime Manche Îles Express assure tout au long de l'année des liaisons vers les îles anglo-normandes.

Au départ de Diélette dans le Cotentin, des liaisons sont assurées vers Aurigny et Guernesey.

Population > Un territoire de poids

Chiffres clés

180 000 habitants

4^{ème} agglomération de Normandie qui compte 3 325 032 habitants

1^{ère} agglomération de la Manche qui compte 492 627 habitants

¼ de la population a moins de 25 ans

Le **Cotentin** : 2^{ème} communauté d'agglomération de France avec **129** communes

Les **10 principales communautés d'agglomération au 1^{er} janvier 2019** (en nombre de communes)

Communauté d'Agglomération	Communes	Population
CA du Pays Basque	158	312 218
CA du Cotentin	129	179 484
CA de Béthune-Bruay, Artois-Lys Romane	100	276 759
CA Mont-Saint-Michel-Normandie	95	87 773
CA Agglo Pays d'Issoire	88	56 671
CA Loire Forez Agglomération	87	109 787
CA de la Région de Château-Thierry	87	54 593
CA Tarbes-Lourdes-Pyrénées	86	124 774
CA Carcassonne Agglo	83	113 464
CA Troyes Champagne Métropole	81	172 329
CA Agglo du Pays de Dreux	81	114 862

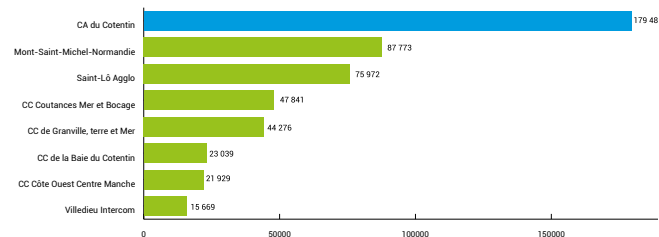
Source : INSEE 2018

1^{ère} intercommunalité de la Manche, **36,4 %** de la population du département

Au niveau démographique, voici les principales communes du territoire (en nombre d'habitants) :

- la commune de Cherbourg-en-Cotentin représente à elle seule **44 %** de la population du Cotentin avec **79 144** habitants,
- vient ensuite la commune de La Hague avec **11 387** habitants,
- puis les communes de Valognes, **6 827** habitants, Bricquebec-en-Cotentin, **5 869** habitants et Les Pieux, **3 222** habitants.

Population des Etablissements publics de coopération intercommunale de la Manche



Source : INSEE 2018

Population > Structure

Un territoire qui s'inscrit dans la tendance nationale

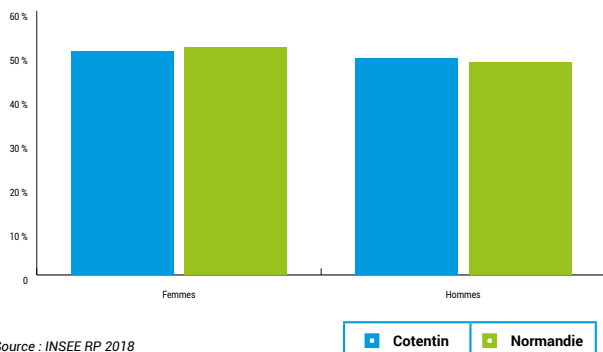
Population par tranche d'âge en 2018 (en %)

	Cotentin	Normandie
Moins de 20 ans	22,9	24,1
20 à 64 ans	55,9	54,7
65 ans et plus	21,2	21,1

Source : INSEE, RP 2018

Près d'un quart de la population du Cotentin a moins de 20 ans, cette proportion est comparable à celles observées aux niveaux régional et national.

Répartition par sexe en 2018



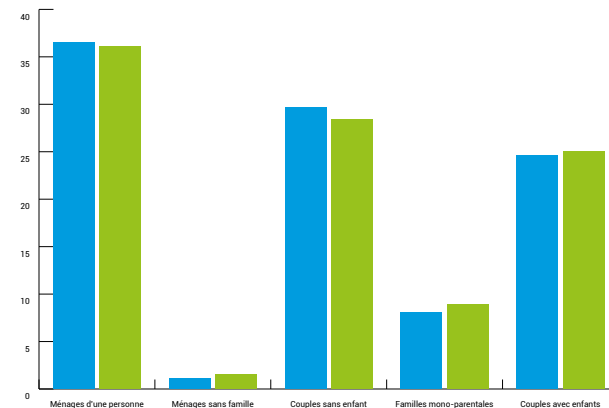
Source : INSEE RP 2018

Ménages et familles selon leur composition en 2018 : 82 386 ménages

Ménages et familles	Cotentin	Normandie
Ménages d'une personne	36,5	36,1
Ménages sans famille	1,1	1,5
Couples sans enfant	29,7	28,4
Familles mono-parentales	8,1	8,9
Couples avec enfants	24,6	25

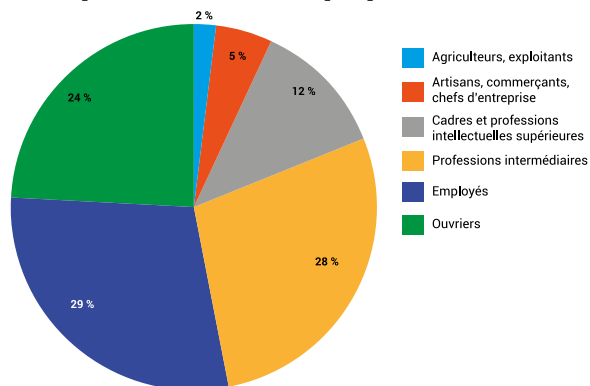
Source : INSEE, RP 2018

La taille moyenne des ménages est de 2,2 personnes pour l'Agglomération du Cotentin, la région Normandie et la France métropolitaine. Les ménages d'une personne représentent plus d'un tiers des ménages du Cotentin, proportion elle aussi similaire à celles observées aux niveaux régional et national.



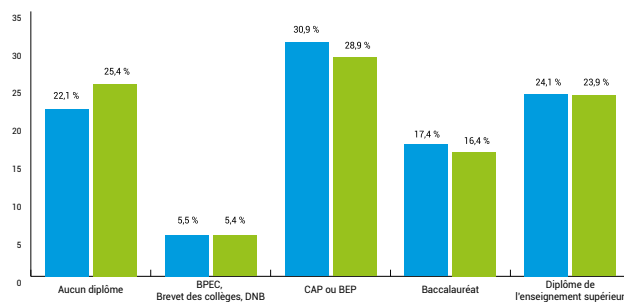
Population > Structure

Les ouvriers et professions intermédiaires plus présents sur le Cotentin



Source : INSEE RP 2018

Diplôme le plus élevé de la population non scolarisée de 15 ans et plus



Source : INSEE, RP 2018



Population 15 ans et + par type d'activité

	Cotentin	Normandie
Total	110 925	2 032 699
Actifs	74,3	73,6
Actifs ayant un emploi	66,1	63,8
Chômeurs	8,2	9,8
Inactifs	25,7	26,4
Élèves, étudiants, stagiaires	8,2	10,1
Retraités, préretraités	9,2	8,1
Autres inactifs	8,4	8,3

Source : INSEE, RP 2018

Les revenus / niveaux de vie en 2018

Un niveau de vie supérieur à la région

	Cotentin	Normandie
Revenu médian	21 670 €	21 200 €
Taux de pauvreté	11,3 %	13,5 %

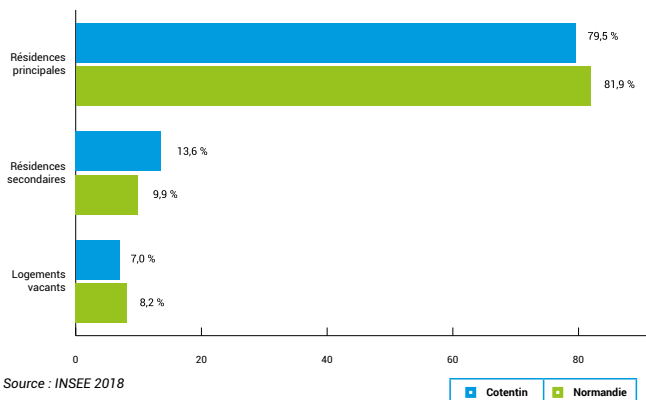
Source : INSEE, RP 2018

Population > Conditions de vie

Les logements

	Logements 2013	Logements 2019	Évolution
Le Cotentin	100 667	103 899	3,2 %
Normandie	1 750 682	1 834 668	4,8 %

Source : INSEE 2018



Source : INSEE 2018

8 logements sur 10 sont des résidences principales et dans près de 60 % des cas, les occupants en sont propriétaires, dans le Cotentin comme en Normandie.

Taux d'équipement en services (pour 10 000 habitants) en 2019

Type d'équipement	Taux d'équipement Cotentin	Taux d'équipement Normandie
Equipements d'action sociale	9,03	10,03
Equipements de services aux particuliers	120,23	163,62
Equipements de services de santé	7,86	7,74
Fonctions médicales et paramédicales	44,35	43,89
Equipements d'enseignement du 1 ^{er} degré	7,69	8,19
Equipements d'enseignement du 2 nd degré	2,23	2,15
Equipements de sport, loisirs et culture	30,36	32,99
Services de transports	2,45	4,33
Total	224,20	272,94

Sources : INSEE - BPE 2019 et RP 2018

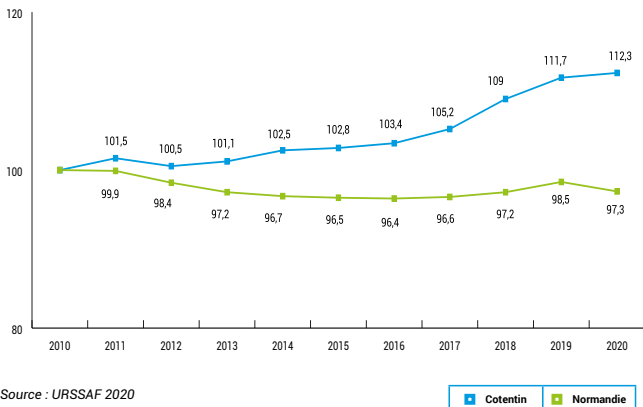


Chiffres clés

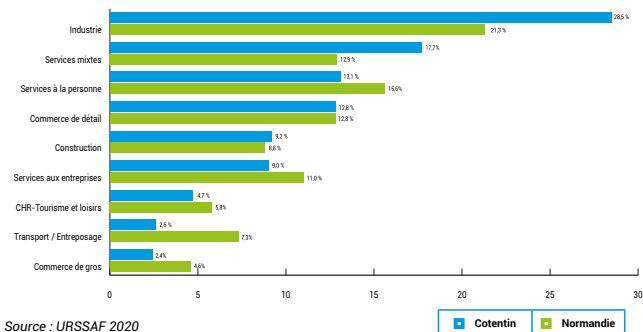
45 373 emplois salariés privés en 2020

Près de 5 000 emplois salariés privés supplémentaires depuis 2010 soit 12 % de progression dans le Cotentin (baisse de 3 % en Normandie).

Évolution de l'emploi salarié 2010 - 2020



Part des emplois salariés privés par secteur en 2020



L'emploi industriel représente 28,5 % des emplois salariés dans le Cotentin contre 21,3 % pour la Région Normandie.

Les principaux employeurs

Énergie

ORANO
EDF
LM Wind Power

Construction navale

NAVAL Group
CMN
CMO
Efinor Allais
Allures Yachting

Agro-alimentaire

Les Maîtres Laitiers du Cotentin

Public, associatif

Centre hospitalier du Cotentin
Commune de Cherbourg-en-Cotentin
ACAIS (Association du Cotentin d'Aide et d'Intégration Sociale)
CCAS (Centre Communal d'Action Sociale)

Commerce

Hypermarché Auchan,
hypermarché Leclerc
Hypermarché Carrefour

Économie > Marché de l'emploi

Chiffres clés

6 180 projets de recrutement en 2021, en progression de **6,2 %** par rapport à 2018.

112 510 projets identifiés en Normandie en 2021, en progression de **22 %** par rapport à 2018.

Métiers les plus porteurs en 2021*

Secteur des services

- Agents entretien de locaux
- Serveurs cafés-restaurants
- Aides-soignants
- Aides à domicile et aides ménagères

Secteur de l'industrie

- Ingénieurs et cadres d'étude, R&D
- Ouvriers qualifiés de l'électricité et de l'électronique
- Techniciens et agents de maîtrise de la maintenance et de l'environnement

Secteur de la construction

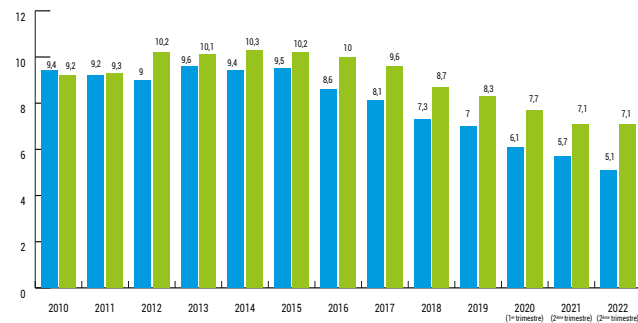
- Ouvriers non qualifiés du second œuvre du bâtiment
- Menuisiers et ouvriers de l'agencement et de l'isolation
- Ouvriers non qualifiés du gros œuvre du bâtiment

* selon une enquête réalisée par Pôle Emploi auprès des entreprises.

L'industrie offre aussi de nombreuses opportunités dans des métiers divers : soudeurs, chaudronniers, tuyauteurs, mécaniciens, électriciens, tourneurs, fraiseurs...

Taux de chômage

Au 4^{ème} trimestre 2022, le taux de chômage s'établit à **5 %** dans le Cotentin (7,8 % pour la Normandie).



Source : INSEE - Pôle Emploi



Chiffres clés

Cotentin : **1^{er}** pôle économique de la Manche / **4^{ème}** pôle économique de Normandie

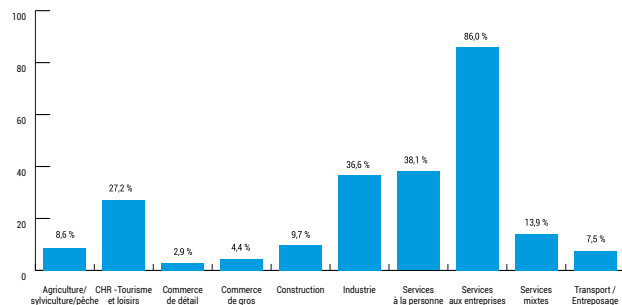
Nombre d'établissements : **13 000**

28 % des établissements du département

19,8 % d'établissements supplémentaires entre 2010 et 2020

Nombre de créations en 2020 : **1 241**

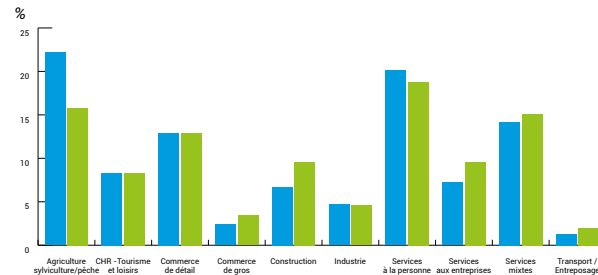
Évolution 2010 - 2020 du nombre d'établissements par secteur d'activité sur le Cotentin



Source : INSEE 2020

Répartition des établissements par secteur d'activité - 2020

	CAC		Normandie	
	Nombre d'établissements	%	Nombre d'établissements	%
Agriculture / sylviculture / pêche	2 883	22,2	44 629	15,8
CHR - Tourisme et loisirs	1 085	8,3	23 420	8,3
Commerce de détail	1 678	12,9	36 376	12,9
Commerce de gros	310	2,4	9 481	3,4
Construction	873	6,7	27 160	9,6
Industrie	605	4,7	13 093	4,6
Services à la personne	2 610	20,1	53 000	18,8
Services aux entreprises	932	7,2	26 965	9,6
Services mixtes	1 849	14,2	42 538	15,1
Transport / Entreposage	173	1,3	5 564	2,0
Total	12 998	100	282 226	100



Source : INSEE 2020

Économie > Création d'entreprises

Chiffres clés

Taux de création en 2020

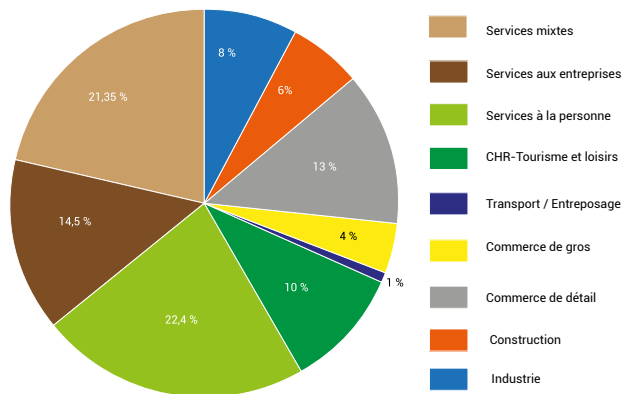
Normandie : **14,6 %**

Manche : **12,4 %**

Le Cotentin : **13,3 %**

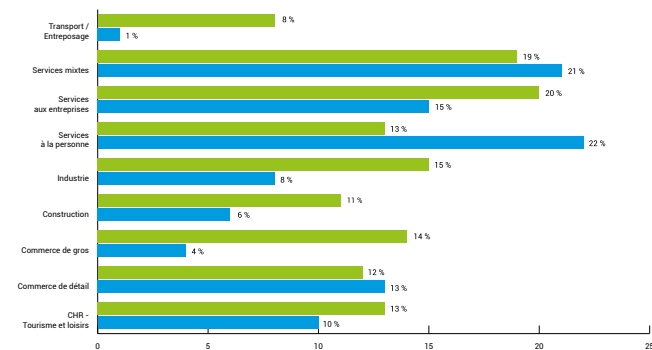
En 2020, plus des trois quarts des établissements créés concernent les secteurs des commerces et des services (aux entreprises et aux particuliers).

1 241 créations en 2020



Source : INSEE 2020

Taux de création par secteur d'activité en 2020



Source : INSEE 2020



Économie > Agriculture

Le Cotentin : 1/4 de la surface agricole utilisée de la Manche

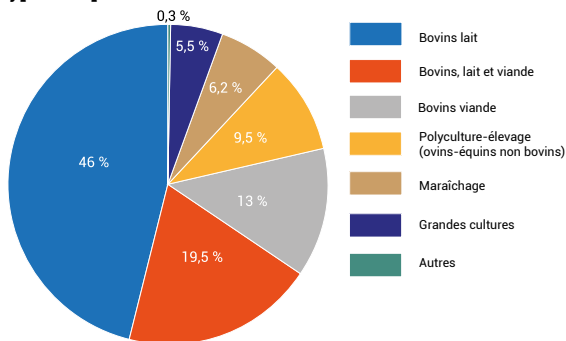
	Cotentin	% par rapport à la Manche
Nombre d'exploitations	1 615	14,2
Surface agricole utilisée (ha)	91 204	20,2
Cheptel	152 337	16,7
Surface en terres labourables	58 726	20,6

Source : RGA-2020

Le Cotentin, à l'instar du département, se caractérise par une présence forte de l'élevage bovin et la production laitière.

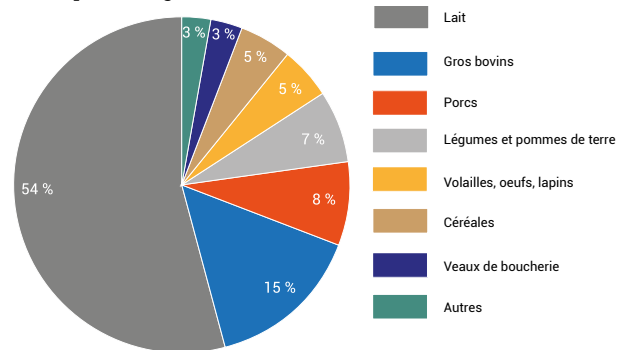
3 531 actifs agricoles travaillent sur les exploitations agricoles du Cotentin en 2020.

Types d'exploitation - Manche



Source : Chambre d'Agriculture Normandie 2020

Vente de produits agricoles 2018 - Manche



Source : Chambre d'Agriculture Normandie

Les ventes de produits agricoles en 2018 représentent 1,1 milliard de chiffre d'affaires.

Sur le Cotentin, les produits laitiers représentent environ 60 % des ventes de produits agricoles en 2019 sur le département de la Manche.



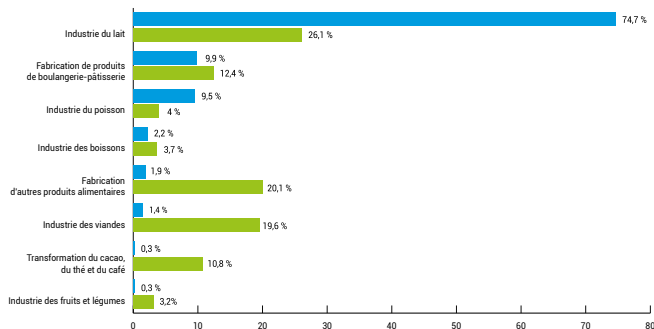
Économie > Agro-alimentaire

Le Cotentin compte **51 établissements industriels** de l'agro-alimentaire soit 5 % des entreprises régionales.

Établissements / secteurs	Cotentin	Normandie
Industrie des boissons	37 %	25 %
Fabrication de produits de boulangerie-pâtisserie	16 %	10 %
Fabrication d'autres produits alimentaires	10 %	20 %
Industrie des viandes	10 %	4 %
Industrie du lait	8 %	7 %
Industrie du poisson	8 %	11 %
Industrie des fruits et légumes	8 %	11 %
Transformation du cacao, du thé et du café	4 %	12 %

Source : INSEE - 2020

Emplois salariés en 2020



Source : INSEE 2020

Filière Agro-mer : Plus de 1 000 emplois

Les industries de la transformation des produits de la mer sont bien présentes sur le Cotentin : 9 % des établissements de l'agro-alimentaire contre 4 % au niveau régional.

Cherbourg-en-Cotentin : 3^{ème} port de pêche normand avec 5 080 tonnes de produits débarqués.

Deux zones d'activité renforcent et permettent d'accueillir les industries de 1^{ère} transformation et des entreprises de mareyage :

- la zone Produimer
- la zone industrielle de Collignon, alimentée en eau de mer

Filière des produits laitiers

« Les Maîtres Laitiers du Cotentin » comptent 2 sites de production dans le Cotentin à Sottevast et Valognes ainsi qu'une 3^{ème} usine à Méautis à proximité de Carentan.

Les Maîtres Laitiers emploient au total (sur ces 3 sites) près de **900 personnes**, et produisent beurre, fromages et crème.



Économie > Construction

Chiffres clés 2020

873 établissements en 2020

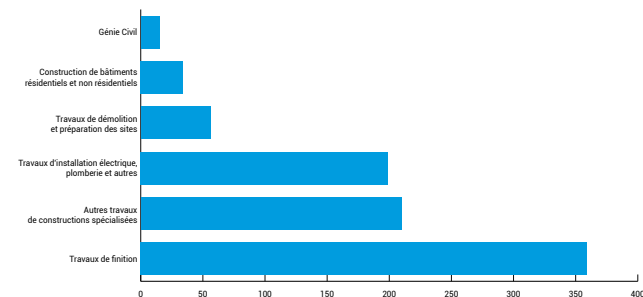
Plus de 4 000 emplois

Taux de création : **6,2 % en 2020**

La construction représente **9,2 %** des emplois salariés privés dans le Cotentin contre 8,8 % en Normandie.

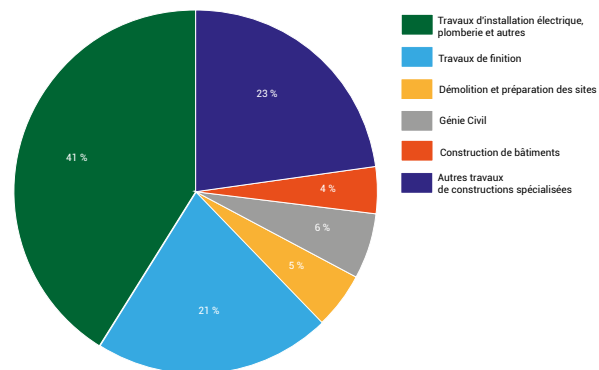
Établissements en 2020	
Travaux de finition	359
Autres travaux de constructions spécialisées	210
Travaux d'installation électrique, plomberie et autres	199
Travaux de démolition et préparation des sites	56
Construction de bâtiments résidentiels, non résidentiels	34
Génie civil	15
Total	873

Construction : nombre d'établissements par secteur en 2020



Source : Insee, SIRENE 2020

Répartition des emplois salariés par secteur en 2020



Source : URSSAF 2020

Chiffres clés

3 000 artisans en 2020 dans le Cotentin, soit 23 % du nombre total d'établissements (25 % en Normandie).

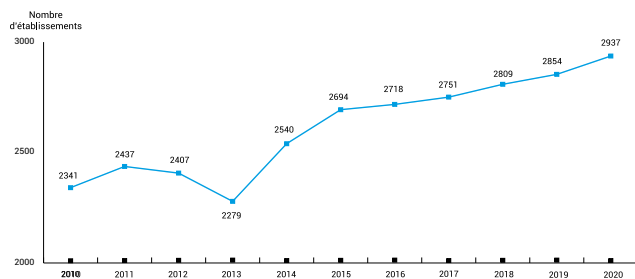
Une progression de **25,5 %** du nombre d'artisans dans le Cotentin entre 2010 et 2020 (+35 % au niveau régional)

26 % des artisans travaillent dans le secteur de la construction, **30 %** dans celui des services.

Créations 2020- Cotentin	
Nombre de créations	303
Taux de création	10,7 %

Source : INSEE 2020

Évolution du nombre d'établissements de l'artisanat 2010 - 2020

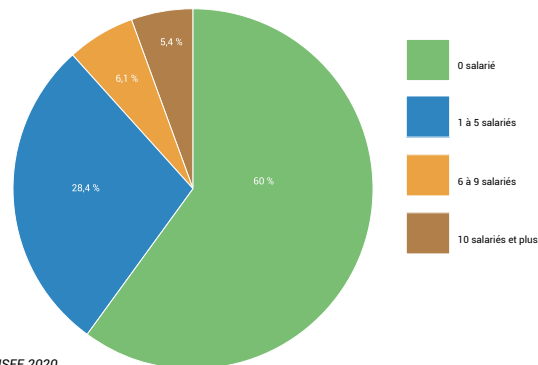


Source : INSEE 2010 - 2020

Répartition des établissements de l'artisanat par activité - 2020

Agriculture / sylviculture / pêche	4,1 %
CHR - Tourisme et loisirs	4,5 %
Commerce de détail	18,9 %
Commerce de gros	1,0 %
Construction	26,1 %
Industrie	13,1 %
Services à la personne	18,2 %
Services aux entreprises	4,0 %
Services mixtes	8,5 %
Transport / Entreposage	1,7 %

Établissements de l'artisanat par taille d'effectif en 2020



Source : INSEE 2020

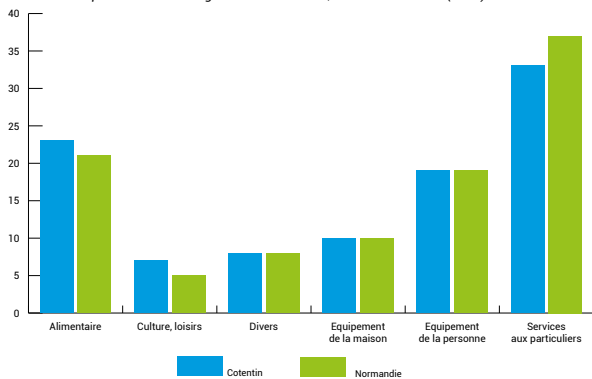
Chiffres clés

Le secteur du commerce possède **1 866 établissements** et emploie près de **5 700 salariés** dans le Cotentin.

Répartition des établissements commerciaux par activité

	Cotentin
Alimentaire	23 % (430 établissements)
Culture, loisirs	7 % (131 établissements)
Divers	7 % (139 établissements)
Équipement de la maison	9 % (173 établissements)
Équipement de la personne	18 % (340 établissements)
Services aux particuliers	35 % (653 établissements)

Sources : Champs Observatoire Régional du Commerce, Insee - REE Sirène (2020)

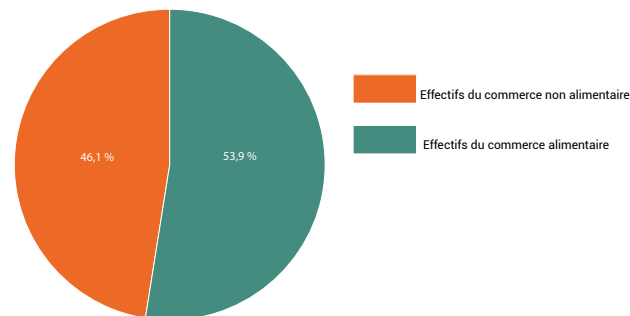


Répartition de l'emploi salarié

Près de 50 % des établissements et près des 2/3 des effectifs salariés sont situés sur le pôle urbain de Cherbourg-en-Cotentin.

	CA du Cotentin
Effectifs du commerce alimentaire	3 070
Effectifs du commerce non alimentaire	2 627
Total emplois salariés	5 697

Sources : Champ Observatoire Régional du Commerce, URSSAF 2020



Le secteur alimentaire générateur d'emploi : les établissements alimentaires représentent 23% du nombre total d'établissements commerciaux du territoire mais regroupent près de 54 % des effectifs salariés du commerce.

Économie > Commerce

Une grande distribution bien présente sur le territoire

133 établissements de plus de 300 m² sur le territoire

Effectif salarié : près de 2500 emplois salariés

Secteurs d'activité	Nombre d'établissements de + de 300 m ²	Surface totale de vente en m ²
Alimentaire	45	77 224
Culture, loisirs	7	7 731
Divers	18	18 993
Équipement de la maison	44	76 937
Équipement de la personne	18	17 657
Services aux particuliers	1	1 140
Total général	133	199 682

Source : CCI Ouest Normandie - 2021



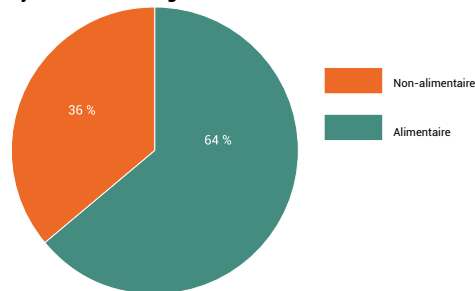
Un marché potentiel (hors tourisme) estimé à 1,05 milliard d'euros

Selon l'Observatoire du Commerce des CCI de Normandie, la dépense moyenne des ménages résidant sur le territoire est de **17 041 €** par ménage et par an pour les produits de consommation courante (hors automobile).

Familles de produits	Potentiel de consommation moyen par ménage en €
Alimentaire	6 063,67
Culture, loisirs	1 725,55
Divers	2 426,22
Équipement de la maison	2 494,46
Équipement de la personne	1 848,51
Soin de la personne	2 483,20
Total général	17 041,60

Sources : IDC - CCI de France - www.cciwebstore.fr (2018), Insee - Recensement de la population (2017, en vigueur au 01/01/2020)

Dépenses moyennes des ménages



Services > focus *Tourisme*

Chiffres clés

Le tourisme est le **3^{ème} secteur économique** de l'agglomération du Cotentin avec 4 000 emplois et 650 entreprises liées à cette activité.

240 millions € de dépenses touristiques en 2019

27 540 lits marchands dont :

1 157 meublés de tourisme

52 hôtels

146 chambres d'hôtes

80 terrains de camping et caravanage

66 924 lits dans les résidences secondaires

3 gares maritimes offrant des liaisons vers les Îles Anglo-Normandes, l'Angleterre et l'Irlande.

1 aéroport

4 communes touristiques : Portbail, Cherbourg-en-Cotentin, Quettehou, Saint-Vaast-La-Hougue

1 station classée : Barneville-Carteret

17 clubs nautiques

60 escales de paquebots prévues en 2022 (188 000 passagers)

L'hébergement touristique

2 949 chambres d'hôtels

15 889 emplacements de camping

13 870 résidences secondaires

1 village vacances, **2** auberges de jeunesse et **2** résidences de tourisme

Des labels

1 Village Préféré des Français 2019 : Saint-Vaast-La-Hougue

5 communes touristiques

1 plus beau village de France : Barfleur

1 station classée : Barneville-Carteret

1 station verte : Saint-Sauveur-Le-Vicomte

1 petite Cité de caractère : Barfleur

1 territoire Famille Plus : la Côte des Isles

11 pavillons bleus (plage ou port)

Restauration

2 restaurants 1* Michelin et **2 bibs gourmands**

Un terrain de jeu rêvé pour les activités de pleine nature

Un patrimoine naturel riche et préservé

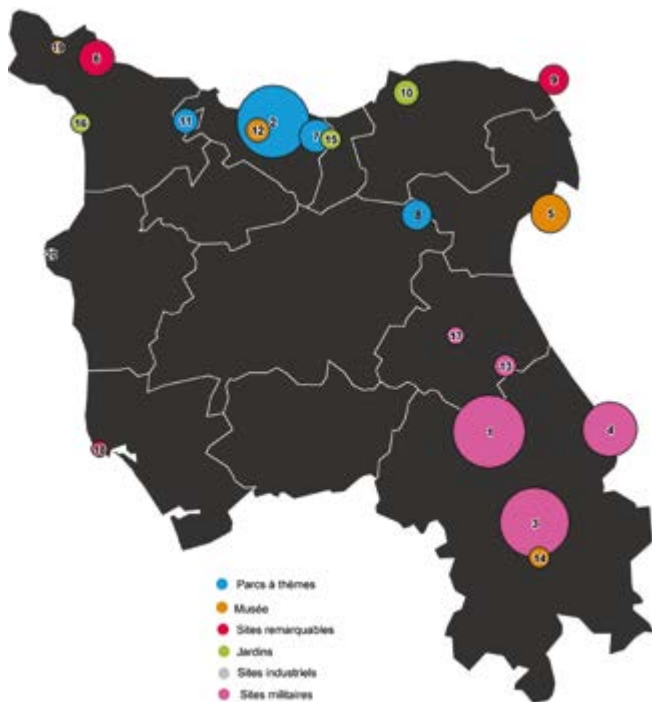
220 km de linéaire côtier : des plages et des sentiers, **5** plages labellisées Pavillon Bleu.

Des itinéraires de randonnée pédestre, équestre, cycliste dont le GR223. Parc Naturel Régional des marais du Cotentin et du Bessin.

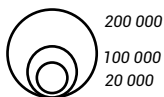
17 sites naturels remarquables : cap de la Hague, Cap Levi, dunes d'Hatainville, la forêt domaniale de Saint-Sauveur-le-Vicomte.

Deux filières touristiques majeures : la randonnée et le nautisme

Services > focus Tourisme



Nombre de visites



Source : Latitude Manche - 2019

Des lieux de visite et de culture

226 monuments touristiques : 165 inscrits / 62 classés

Patrimoine Mondial de l'UNESCO

Les Tours Vauban sur l'île Tatihou et à Saint-Vaast-La-Hougue

1 Pays d'Art et d'histoire

Le Clos du Cotentin

7 jardins remarquables

Parc Naturel Régional des Marais du Cotentin

Principaux sites Touristiques et lieux

1. Airborne Museum - Sainte-Mère-Église (251 486 visites)
2. La Cité de la Mer - Cherbourg-en-Cotentin (238 328 visites)
3. D-Day Expérience - Carentan Les Marais (187 287 visites)
4. Musée du Débarquement - Sainte-Marie-du-Mont (186 331 visites)
5. Musée Maritime de Tatihou - Saint-Vaast-La-Hougue (67 127 visites)
6. Manoir du Tourp - La Hague (56 975 visites)
7. Funbox - Cherbourg-en-Cotentin (estimation, 51 000 visites)
8. Parc animalier Saint-Martin - Montaigue-la-Brisette (43 000 visites)
9. Phare de Gatteville (42 026 visites)
10. Parc du Château de Carneville - Carneville - (32 300 visites - 2018)
11. Planétarium Ludiver - La Hague (31 542 visites)
12. Musée Thomas Henry - Cherbourg-en-Cotentin (27 026 visites)
13. Batterie d'Azeville - Azeville (25 386 visites)
14. Maison du Parc naturel régional des Marais du Cotentin et du Bessin - Carentan-les-Marais (21 710 visites)
15. Parc et Château des Ravalet - Cherbourg-en-Cotentin (21 500 visites - 2018)
16. Jardin botanique de Vauville - La Hague (20 849 visites)
17. Hangar à Dirigeables - Ecausseville (16 000 visites)
18. Phare de Barneville-Carteret - Barneville-Carteret (13 462 visites)
19. Maison Jacques Prévert - La Hague (12 125 visites)
20. EDF Centre Nucléaire de Production d'Electricité de Flamanville - Flamanville (10 159 visites - 2018)

Social > Économie sociale et solidaire

Chiffres clés

500 établissements employeurs

6 377 salariés et 5 623,5 équivalents temps plein

L'ESS représente **11,5 %** de l'emploi salarié du territoire et **17 %** de l'emploi salarié privé.

L'ESS, de quoi parle-t-on ?

L'ESS regroupe un ensemble de structures économiques qui reposent sur des valeurs et des principes communs : utilité sociale, ancrage territorial, gouvernance démocratique.

Ce mode d'entreprendre, adapté à tous les secteurs d'activité, est constitué par :

- les associations,
- les mutuelles,
- les fondations,
- les coopératives
- et les sociétés commerciales d'utilité sociale.

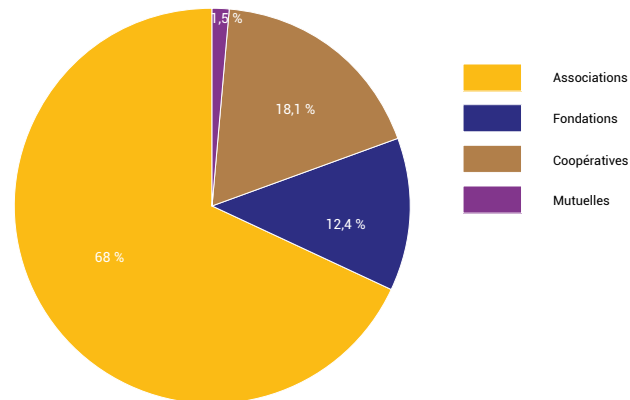
En Normandie, l'ESS rassemble 10 900 établissements et plus de 117 000 salariés soit 10,7% de l'emploi salarié régional.

Au sein de la Communauté d'agglomération du Cotentin, plus d'1 emploi sur 10 est exercé dans les structures de l'ESS.

Les établissements et les emplois de l'ESS au sein de l'agglomération du Cotentin

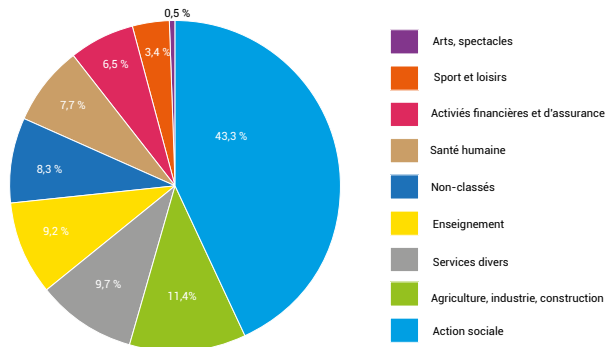
	Établissements employeurs	Nombre d'emplois
Associations	393	4 339
Fondations	23	790
Coopératives	70	1 152
Mutuelles	13	96
Total	499	6 377

Source : Observatoire régional de l'ESS / CRESS Normandie, d'après INSEE FLORES au 31/12/2018



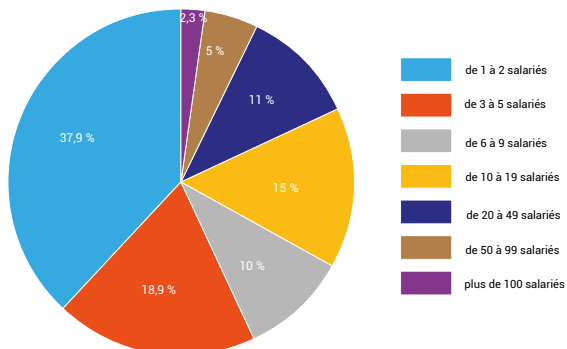
Social > Économie sociale et solidaire

Répartition de l'emploi ESS par secteur



Source : Observatoire régional de l'ESS / CRESS Normandie, d'après INSEE FLORES au 31/12/2018

Répartition par tranche d'effectifs des établissements employeurs de l'ESS sur le Cotentin



Source : Observatoire régional de l'ESS / CRESS Normandie, d'après Liste des entreprises de l'ESS, 2021



Chiffres clés

765 établissements industriels (605 en 2020 selon la nouvelle nomenclature utilisée)

Près de **13 000** emplois

33 établissements de plus de 50 salariés parmi lesquels les secteurs de l'énergie, la construction navale, le travail des métaux et l'agro-alimentaire. L'énergie représente 47,1 % des emplois industriels.

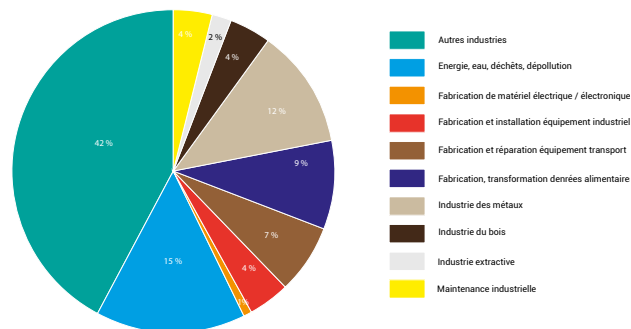
Le Cotentin fait partie des dix territoires normands à bénéficier du dispositif « Territoires d'Industrie ».

Cette action entend favoriser le développement du tissu industriel local en associant pouvoirs publics et professionnels sur des volets comme :

- attractivité des métiers,
- accès aux compétences,
- attractivité des territoires,
- accès aux infrastructures et aux réseaux...

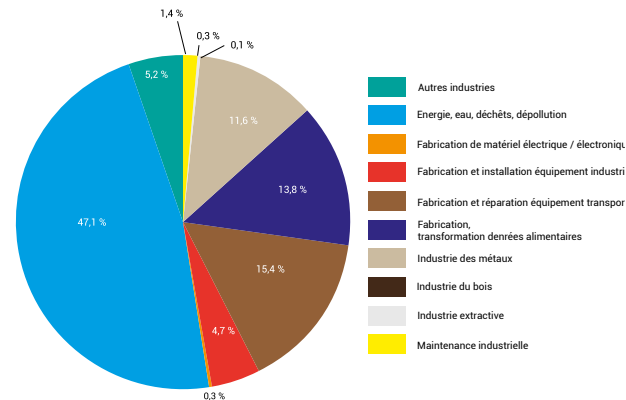


Répartition des établissements industriels par activité en 2020



Source : INSEE 2020

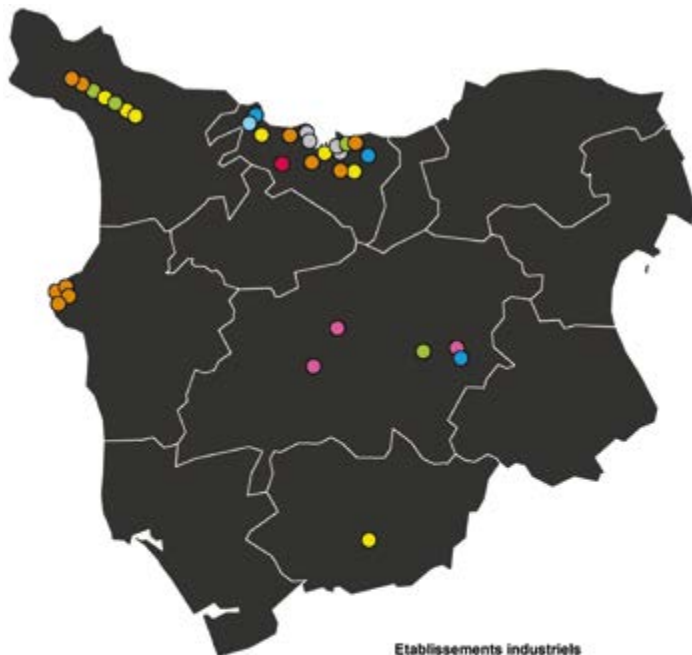
Répartition de l'emploi industriel en 2020



Source : URSSAF 2020

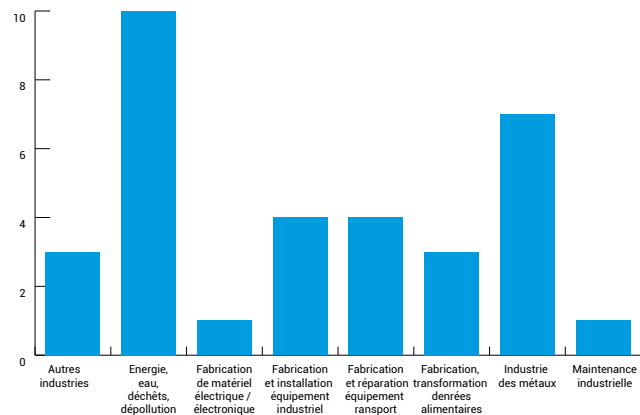
Économie > Industrie

Établissements industriels de 50 salariés et plus



- Établissements industriels
50 salariés et plus**
- Energie, eau, déchets, dépollution
 - Industrie des métaux
 - Fabrication et installation équipement industriel
 - Fabrication et réparation équipement transport
 - Autres industries
 - Fabrication, transformation denrées alimentaires
 - Fabrication de matériel électrique / électronique
 - Maintenance industrielle

Répartition des établissements industriels de 50 salariés et plus par activité



Source : INSEE - SIRENE - 2020



Économie > Export en Cotentin

Entreprises exportatrices

Près d'une **cinquantaine** d'entreprises exportatrices avec une dominante du commerce de gros : produits de la mer, cultures maraîchères...

Principales entreprises exportatrices du Cotentin

Commerce de gros : Pinteaux Renet (produits de la mer), Les Viviers du Cap (produits de la mer), Établissement Gosselin (légumes)

Agro-alimentaire : Les Maîtres Laitiers du Cotentin (produits laitiers), Société Atlantique de Mariculture (Conchyliculture)

Industrie : Simon Frères (machines pour l'industrie agro-alimentaire), Orano Temis (équipements pour l'industrie nucléaire), Ameris France (naval, défense), LM Wind (énergie)

Construction navale / nautisme : Efinor Allais (navires professionnels), Grand Large Yachting (voiliers de grande croisière), CMN (naval, défense), Cubisystem (pontons flottants, systèmes flottants)

Économie > Export en Normandie

Chiffres clés

7^{ème} région pour le commerce extérieur : 77 milliards d'euros en 2020

- 35,2 milliards d'euros d'exportation
- 43 milliards d'euros d'importation

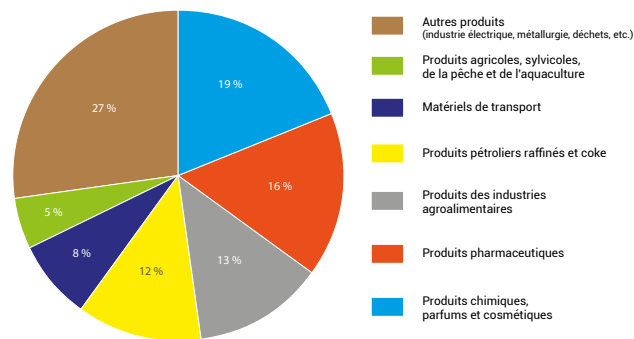
53 % des exportations normandes vers l'Europe

13 % vers l'Asie

13 % vers l'Amérique

11 % vers l'Afrique

Répartition des exportations en Normandie par catégorie de produits en 2020



Source : Direction générale des Douanes et droits indirects - 2020

Innovation > *Savoir-faire*

Le Cotentin est une terre d'innovation et de savoir-faire d'excellence dans des domaines comme l'agro-alimentaire, l'énergie, la construction navale mais aussi le travail des métaux, l'ingénierie ou les services à haut niveau d'expertise.

Que ce soit en matière de process, de produit ou bien de maîtrise des risques, le tissu économique du Cotentin regorge de pépites qui brillent tant au plan national qu'international.

Voici quelques exemples de ces entreprises d'exception :

Agro-alimentaire

- Les Maîtres Laitiers du Cotentin : spécialistes de la transformation du lait, produits laitiers et lait infantile
- La Maison du Biscuit : fabrication artisanale de biscuits de tradition
- Saumon de France : élevage de saumon en mer unique en France
- Dielen : laboratoire de développement de compléments alimentaires d'origine naturelle

Ingénierie, maîtrise des risques, expertise

- Oreka ingénierie : architecture, design d'espaces de travail et simulation 3D
- Technodoc : conception de solutions innovantes pour la gestion de l'information
- Cerap : études, ingénierie, formations dans le domaine de la radioprotection, Cerap dispose notamment d'un accélérateur de particules.
- ATRON Metrologie
- Efinor
- FIVA
- EOWIN

Énergie

- LM Wind Power Blade : construction de pâles pour éoliennes offshore
- Ergosup : production et stockage d'hydrogène.

Construction navale et nautisme

- Naval Group : conception et fabrication de sous-marins
- Facnor : concepteur et fabricant de systèmes d'enroulement de voile innovants
- Grand Large Yachting : conception et fabrication de voiliers de grande croisière
- Marelec : installation de systèmes électroniques et d'aide à la navigation pour la pêche, la plaisance et la marine marchande
- Cubisystem : conception et fabrication de pontons et systèmes flottants
- Sparcraft
- Efinor Allais
- CMN
- CMO

Le Cotentin compte aussi des entreprises aux savoir-faire uniques

- Le Véritable Cherbourg : manufacture de parapluies primés à plusieurs reprises pour leur qualité et leur caractère innovant
- Jellyfish : unique ferme d'élevage de méduses d'Europe
- Protec'Som : laboratoire de conception et fabrication de housse de literie anti-acariens
- Tricoterie du Val de Saire

Le pôle d'excellence soudage – HEFAÏS

La Haute Ecole de Formation Soudage est une école sous statut associatif fondée en février 2021 sous l'impulsion de 4 grands groupes industriels ayant des sites emblématiques dans le Cotentin (Naval Group, Orano, CMN et EDF). Elle proposera dès septembre 2022 des formations de haut niveau. L'ambition de HEFAÏS est de former les meilleurs soudeurs et soudeuses de France.



Énergie > Filière nucléaire

Chiffres clés

Orano est le 1^{er} employeur du Cotentin avec plus de **5 200** salariés et le 1^{er} employeur industriel de Normandie.

Les achats d'Orano auprès des entreprises normandes sont de l'ordre de **400 millions d'euros chaque année** soit 70 % d'achats locaux.

La filière nucléaire dans le Cotentin comprend la production d'électricité, le recyclage des combustibles usés et la gestion des déchets.

Les grands chantiers d'Orano et d'EDF Flamanville ont structuré l'économie locale. L'activité des sous-traitants est fortement liée au domaine de la métallurgie, de l'ingénierie ou de la construction.

EDF Flamanville 1 et 2

- 1 800 salariés sont employés sur Flamanville 1 et 2 en comptant les sous-traitants (effectif moyen présent sur site).
- La production annuelle d'électricité : 19 Twh en moyenne soit 4,5% de la production annuelle d'origine nucléaire.

EPR Flamanville 3

- 2 800 personnes travaillent sur l'EPR (EDF et prestataires).
- 230 entreprises locales travaillent sur le site de Flamanville, ce qui représente une fiscalité de 60 millions d'euros annuels.

Normandie Énergies rassemble la filière

Normandie Énergies est la porte d'entrée de la filière normande pour :

- guider les entreprises à la recherche d'un service au sein de la complexité des structures existantes,
- apporter une connaissance du milieu et une expertise aux collectivités territoriales,
- fédérer les acteurs en soutenant les projets structurants,
- être un relais vers les collectivités territoriales et un relais des acteurs hors Région.

L'association Normandie Énergies intègre le pôle Nucléopolis qui compte 4 grandes entreprises (ORANO, NAVAL GROUP, EDF, ENGIE), plus d'une soixantaine de PME adhérentes, une douzaine de laboratoires de recherche et d'instituts de formation.



Énergie > Le mix énergétique du Cotentin

L'éolien

Les investissements portés par Ports de Normandie (syndicat mixte dont fait désormais partie la communauté d'agglomération du Cotentin) sur le port de Cherbourg-en-Cotentin lui permettent de se positionner sur le marché des Énergies Marines Renouvelables -EMR.

LM Wind (Général Electric) a choisi le port de Cherbourg pour installer et développer son usine de pales. Elle construit les plus grandes pales du monde actuellement en production qui équipent les parcs éoliens de Ørsted aux Etats-Unis ainsi que Dogger Bank, le plus grand parc éolien offshore au monde, situé au large du Royaume-Uni.

L'implantation des parcs éoliens débute en France et le site du port de Cherbourg, qui offre à cette fin pas moins de 60 ha et un quai spécialisé, assurera le pré-assemblage et la logistique pour les parcs de Manche – Mer du Nord issu des premiers appels d'offres. Les projets centre-Manche 1&2 permettent d'espérer l'augmentation de l'activité logistique et industrielle sur la zone portuaire.

L'hydrolien

Le Raz Blanchard, l'un des cinq « spots » mondiaux (sites aux plus forts courants) place le Cotentin et le port de Cherbourg dans une position déterminante dans l'avenir de cette filière.

La machine en développement par les CMN a réussi un test de fiabilité en condition réelle d'un an.

La nouvelle étape (l'exploitation d'un champ pilote dans le Raz Blanchard) attend l'accord du Gouvernement. Ce feu vert permettrait de lancer de façon opérationnelle la filière nécessaire à un mix énergétique complet.

L'hydrogène

La Communauté d'agglomération du Cotentin fait partie des collectivités normandes qui ont été retenues pour participer au projet de mobilité hydrogène EAS-HyMob. Porté par la Région Normandie, EAS-HyMob est le premier projet de mobilité hydrogène à l'échelle d'une région en France. Une station de recharge hydrogène été inaugurée en avril 2021 sur le quai des Mielles à Cherbourg-en-Cotentin.



Économie maritime > Plaisance et nautisme

Chiffres clés

Plus de **4 265 places** pour les plaisanciers.

1^{er} port d'escale pour la plaisance sur la façade Manche-Atlantique, port Chantereyne a une capacité de **1 600 places**.

4 ports de plaisance labellisés Pavillon Bleu : Barneville-Carteret, Chantereyne, Diélette, Saint-Vaast-La-Hougue.

Ports	Type de port	Postes / anneaux plaisance
1. Chantereyne	à flot	1600
2. Saint-Vaast-La-Hougue	à flot	760
3. Diélette	à flot	420
4. Barneville-Carteret	à flot	406 (dont 95 places en échouage)
5. Portbail	échouage	315 (270 places pontons échouables, 45 sur bouées)

Plus de 770 places sur port d'échouage sur les 3 côtes.

Port Chantereyne a déjà accueilli les plus grandes manifestations nautiques :

- Course du Figaro,
- Challenge Mondial Assistance,
- Cutty Sark, Tall Ship Race,
- Drheam Cup,
- et dernière en date, l'arrivée de la Rolex Fastnet Race.

Port-Chantereyne est **l'un des premiers ports de plaisance français en nombre de visiteurs**.

Aux côtés des poids-lourds de la construction navale, Cherbourg et le Cotentin comptent de nombreux chantiers spécialisés dans le nautisme connus et reconnus au niveau mondial :

- FACNOR un des leaders mondiaux des enrouleurs de voile
- Grand Large Yachting pour les voiliers de croisière
- CMO entretien maintenance navires de la marine nationale
- M.S.I (Groupe Efinor), construction navale aluminium
- CUBISYSTEM, pontons flottants
- SPARCRAFT, fabrication de mâts
- ...

Le Conseil Départemental de la Manche et la Région Normandie ont lancé un « Plan nautisme » visant à renforcer l'attractivité du territoire et à valoriser ses atouts maritimes.

De même l'Agglomération du Cotentin a proposé une charte du développement du nautisme.

Les activités liées au nautisme

Une offre très riche et bien répartie sur le territoire.

17 bases nautiques qui offrent une activité diversifiée : Optimist, catamaran, Stand-up paddle, jardin des mers, planche à voile, char à voile, dériveur, longe-côte, kayak rivière, voile habitable, aviron de mer, surf et kite-surf.

De grands événements nautiques :

coupe d'Europe de kayak de mer
championnat de France de windsurf



Économie maritime > Pêche

Chiffres clés

Cherbourg-en-Cotentin, **3^{ème}** port de pêche normand (5 080 tonnes en 2021) : pêche côtière et hauturière

Chiffre d'affaires 2021 : **13,05 millions d'euros**

7 navires hauturiers / **1 cinquantaine** de navires côtiers / **1 cinquantaine** d'acheteurs (à distance : vente aux enchères et par contrats).


Le Cotentin dispose sur son territoire d'un centre de marée, situé à Cherbourg-en-Cotentin et de deux centres de débarque, situés à Barneville-Carteret et à Saint-Vasst-La-Hougue.

Les principales espèces pêchées sont :

- merlan,
- roussettes,
- coquilles Saint-Jacques,
- calmar,
- soles...

Centres de débarque	Tonnage 2021
Cherbourg-en-Cotentin	4 273
Saint-Vaast-La-Hougue	660
Barneville-Carteret	207

Source : Port de pêche de Cherbourg



Économie maritime > Croisière

Chiffres clés

La croisière en 2019

- **168 229** croisiéristes / **26 892** membres d'équipage
- **57** escales en 2019, 2^{ème} port d'escale de la Mer de la Manche après Le Havre

(source : Ports de Normandie)

En matière de croisières, l'ambition du Cotentin est de devenir une destination majeure sur la façade atlantique.

L'enjeu est d'offrir aux excursionnistes des expériences thématiques :

- ateliers,
- sports et loisirs,
- débarquement,
- culture et patrimoine en valorisant les savoir-faire du Cotentin et le patrimoine local.

Une soixantaine d'escales en moyenne par an sont enregistrés à Cherbourg-en-Cotentin dont des escales inaugurales.



Économie maritime > Construction navale

Chiffres clés

Près de 90 entreprises

Plus de 4000 salariés

La filière de la plaisance et de la construction navale regroupe les activités de :

- construction de navires et de bateaux de plaisance,
- négoce et maintenance : revendeurs de bateaux de plaisance et autres équipements, shipchangers, services de réparation navale...
- équipements : équipementiers professionnels, selleries, voileries...
- location : voyagistes et loueurs spécialisés dans le nautisme et la plaisance,
- services : experts, assureurs, architectes, communication....

Port Chantereyne et la zone industrielle des Mielles offrent un plateau technique complet avec des moyens de levage, des chantiers de réparations, des fabricants de voile, des préparateurs, des concessionnaires et des équipementiers.

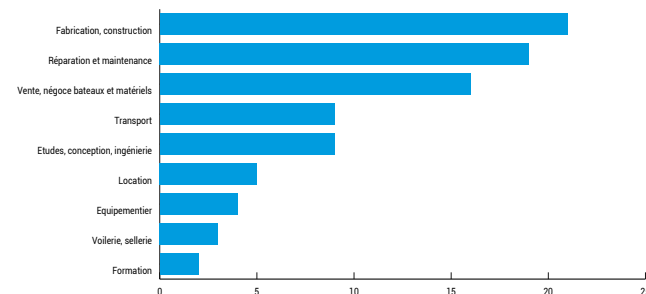
Un port militaire

Le port militaire de Cherbourg est le port d'attache de 4 patrouilleurs militaires, un bâtiment de soutien pour plongeurs-démineurs et un remorqueur de haute mer puissant de la société Abeilles affrété par la Marine Nationale.

Par ailleurs, Cherbourg-en-Cotentin est Préfecture Maritime de la Manche et Mer du Nord.

- **Une base navale sur 120 hectares** abritant 13 bâtiments militaires
- L'arsenal de Cherbourg est spécialisé dans la construction de sous-marins.

Nombre d'établissements



Source : Fichier consulaire – 2020

Une activité construction navale qui représente près de 80% des effectifs des secteurs nautisme et naval autour de 2 établissements principaux : Naval Group et CMN.

Des projets qui renforcent la filière

Naval Group

- Barracuda : poursuite du programme comprenant six sous-marins
- SNLE 3G : études de conception
- Déconstruction des SNLE : cinq sous-marins à déconstruire (marchés Véolia, Vinci pour un total de 120 millions d'euros).

Pôle de maintenance navale de Cherbourg

- Développement du pôle de réparation navale depuis la mise en service du nouvel élévateur 300 tonnes.
- Dynamisme et structuration des entreprises du club « Nautiport »

Formation > Enseignement supérieur

Chiffres clés

Plus de **2 000 étudiants**

> Une offre de formation en lien avec les acteurs économiques du territoire.

Un site universitaire

Les étudiants du Cotentin peuvent suivre un cursus au sein d'un institut universitaire technologique (IUT) ou encore d'une école d'ingénieurs (ESIX). Les cursus (courts/longs) préparent à plusieurs métiers en lien avec les secteurs d'activité du territoire :

- Génie Electrique et Informatique Industrielle,
- Génie Industriel et Maintenance,
- Gestion des Entreprises et des Administrations
- Techniques de Commercialisation.

Un Campus Connecté propose un lieu d'études qui met à disposition une salle de cours connectée pour suivre une formation à distance après inscription auprès d'une université ou d'une école n'importe où en France.



D'autres établissements d'enseignement supérieur

- INTECHMER (Institut National des Techniques de la Mer), il accueille chaque année plus de 100 étudiants et propose des formations du CNAM équivalent bac +3 autour de la production et valorisation des ressources maritimes, de l'océanographie et de l'aquaculture.
- ECOLE DES FOURRIERS propose à près de 750 élèves des diplômes militaires dans les domaines administratifs et de la restauration.
- EAMEA (École Militaire des Applications de l'Énergie Atomique) forme environ 900 élèves par an en matière de sciences, de techniques et de sécurité nucléaires.
- INSTN (Institut National des Applications des Sciences et Techniques Atomiques) propose des formations en radioprotection.
- IFSI (Institut de Formation en Soins Infirmiers) forme plus de 200 élèves par an
- FIM CCI Formation Normandie avec l'ECD (École de Commerce et de la Distribution) propose des formations du BTS au Master.
- Par ailleurs, plusieurs lycées publics et privés proposent des BTS et des classes préparatoires à plus de 350 étudiants chaque année.
- ISPN (Institut Supérieur et Professionnel de Normandie), du Bac au Bac+5, propose 7 BTS en lien avec les acteurs locaux (Assurance/Immobilier/Commerce/Métiers du social).



Recherche

Des laboratoires étroitement liés à l'industrie et aux organismes de formation du territoire

Laboratoire universitaire des sciences appliquées de Cherbourg (Lusac)

5 thématiques :

- Efficacité énergétique et transfert thermique
- Stockage de l'énergie et matériaux
- Écoulements et environnement
- Mécanique des fluides et matériaux
- Énergies marines renouvelables

Centre d'essais techniques et d'évaluations Naval Group (CETEC) : Essais techniques, Interaction fluides / structures, lutte contre la corrosion.

Institut de radioprotection et de sûreté nucléaire (IRSN) : Radioécologie.

Groupe d'études atomiques (EAMEA) : Transfert des radionucléides, mesures nucléaires.

Corrodys : centre de technologies spécialisé en corrosion marine et bactérienne.

HRB (hall de recherche Orano).

GREYC : laboratoire de recherche en sciences du numérique et imagerie biomédicale et multimédia.



Accueil des entreprises > Zones d'activité économiques

Chiffres clés

Foncier (zones communautaires) :

- **41** zones d'activité économiques

- **350 hectares** de terrains d'activité

- Près d'une **dizaine** de nouveaux projets de zones d'activité

Mise en place d'un Schéma d'Accueil des Entreprises (SAE)

Le Schéma d'Accueil des Entreprises est un outil stratégique.

Son objectif est de :

- dresser un état des lieux et une analyse de l'existant
- définir des orientations stratégiques à partir des éléments de diagnostic (structuration de l'offre à travers une armature de zones, positionnement des locaux d'activité, projections foncières...)
- disposer d'un programme d'actions (préconisations d'interventions en matière d'amélioration de l'offre et d'adéquation par rapport aux enjeux économiques du Cotentin...).

Le Schéma d'Accueil des Entreprises permet ainsi, à terme, de disposer d'une offre foncière structurée et diversifiée, répondant à différents types d'implantation.

Il permet également d'être en mesure de les organiser dans l'espace, de les planifier dans le temps et de leur donner un niveau de services et d'équipements en accord avec le dimensionnement recherché.

C'est, par ailleurs, un outil évolutif, vivant, en capacité de s'adapter au contexte économique, financier et réglementaire.

Les élus du Cotentin sont à même d'organiser les actions ainsi coordonnées à l'échelle du territoire dans un esprit de traitement homogène et égal.

Répartition des zones d'activité économique - Cotentin



Accueil des entreprises > Immobilier d'entreprise

Chiffres clés

Immobilier :

15 000 m² de locaux d'activité comprenant pépinière/hôtel d'entreprises, ateliers de stockage et de production.

Une offre locative diversifiée, flexible et adaptée à l'implantation et au développement des entreprises

Des services répondant aux besoins des créateurs : un régime pépinière spécifique pour les entreprises de moins de 3 ans, location de salles de réunion, de bureau RDV, domiciliation de siège social, animations et rencontres ...

EC², un espace de coworking convivial et performant



L'agglomération dispose de 15 000m² de locaux d'activité pour répondre aux besoins en immobilier des entreprises locales.

4 principaux sites d'activité, majoritairement répartis sur Cherbourg-en-Cotentin, proposent :



- une centaine de bureaux,
- des box de stockage,
- une vingtaine d'ateliers de production
- et des services mutualisés (accueil physique et téléphonique, fibre 100 Méga*,...).

Des bâtiments sont également gérés par le Cotentin sur les communes de la Hague, Valognes et Martinvast.

* Hôtel d'entreprises des Hauts de Quincampoix



**La Communauté d'Agglomération du Cotentin est à votre écoute
pour toute demande relative à une implantation.**

**Retrouvez-nous sur
toujoursalapointe.lecotentin.fr**

**Contactez la Direction du Développement Économique :
02 50 79 17 68**



leCotentin
COMMUNAUTÉ D'AGGLOMÉRATION

